



## Lesson 1

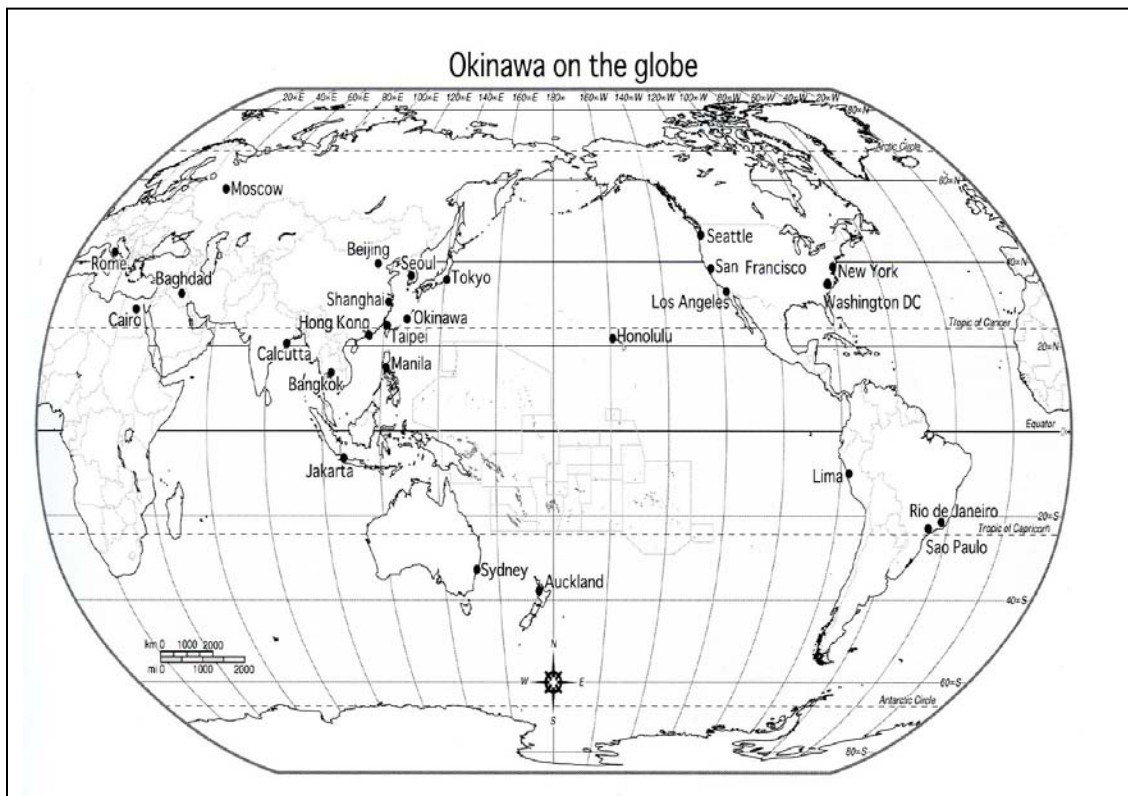
## 沖繩の地理

## Geographic Locations

## Learning Outcomes

Students will be able to:

1. differentiate “Ryukyuu” and “Okinawa”.
2. locate Okinawa in relation to other Asian countries and Mainland Japan.
3. distinguish three major areas of the main island of Okinawa.



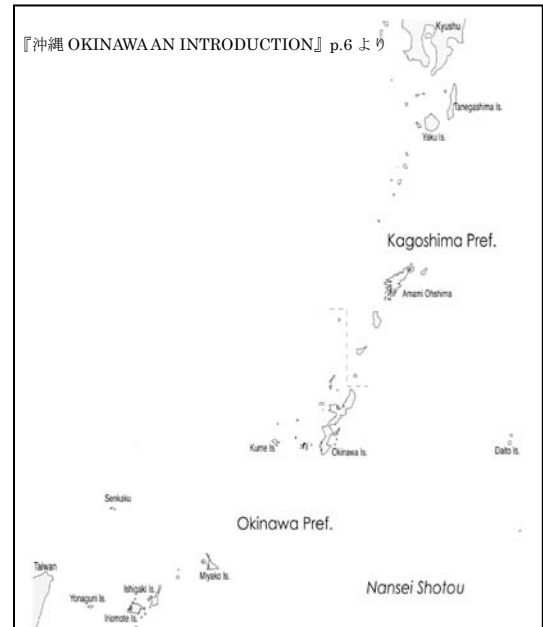
『沖繩OKINAWA AN INTRODUCTION』 p.7より<sup>1</sup>

日本は南北に 3000 km (=約1864 マイル)もある細長い島国ですが、この一番南にあるのが沖繩です。沖繩県は琉球列島と呼ばれる島々の一部です。面積は 2,265 km<sup>2</sup>で、161 の島々があります。そのうちの 42 の島に人が住んでいます。

<sup>1</sup> SHINJO Namio, KELLY Timothy(2008) 『沖繩 OKINAWA AN INTRODUCTION』 ゆい出版

昔、中国は、沖縄のことを「琉球」と呼んでいました。日本は、8世紀頃には「阿児奈波」と書いて「おきなわ」と呼んでいましたが、18世紀になって「沖縄」と書くようになりました。

沖縄県で一番大きい島が沖縄本島(1,204 k m<sup>2</sup>)で、次に西表島 (289 k m<sup>2</sup>)、石垣島 (223 k m<sup>2</sup>)、宮古島 (159 k m<sup>2</sup>)、久米島 (63 k m<sup>2</sup>) と続きます。波照間島が最も南にあり与那国島が最も西にあります。晴れた日には、与那国島から台湾が見えます。沖縄県は、北から南に 400 k m、東から西に 1,000 m の海域にあり、北緯24度から28度に、東経123度から131に、位置しています。



飛行機で、東京まで2時間、韓国のソウルや中国の上海まで2時間、台湾の台北までは1時間で行くことができます。

また、沖縄は、北は日本本土や朝鮮半島、西は中国、西南は台湾やフィリピン、そして、アジアの国々に近いため、琉球王国の時代には、盛んに貿易が行われました。それで、日本本土とは異なるユニークな文化が花開きました。そのため、アジア貿易ルートや太平洋貿易ルートの「クロスロード」や「玄関口」と呼ばれることもあります。現在では、沖縄本島から



沖縄県全体の人口は、約135万人で、そのうち約90%にあたる110万人以上が、沖縄本島に住んでいます。

沖縄本島は、北部、中部、南部の3つの地域に分けられます。北部地域は山原（ヤンバル）と呼ばれ、「ブロッコリーの森」と呼ばれるほど自然が残っています。

沖縄本島で一番高い山（与那覇岳－503m）も、北部にあります。ちなみに、沖縄県で一番高い山は、石垣島の

於茂登岳（526m）です。中部には、アメリカ軍の基地が集中しています。日本にあるアメリカ軍基地の75%が、沖縄にあります。沖縄の面積は日本本土全体の約6%です



平和の礎（糸満市）



国道58号線 沖縄側の起点(国頭村)



嘉手納AIR BASE  
(沖縄県基地対策課資料より)

が、その小さな島の約20%が基地になっているのです。

南部は、戦争（第二次世界大戦）で多くの人が犠牲になったところです。そのため、「平和の礎」をはじめ多くの慰霊塔があります。

沖縄本島の西海岸を走る国道58号線は、鹿児島市をスタートして、海を渡る珍しい国道です。この国道58号線は北部の最大の都市名護市を通り、宜野湾市や浦添市などの中部を経て、南部の那覇市に至ります。

那覇市は、古くから商業の町として栄えてきました。現在は県庁や「国際通り」や「平和通り」等の商店街があり、沖縄県の政治、経済の中心地となっています。「国際通り」は第二次世界大戦後の復興の象徴として「奇跡の1マイル」と呼ばれました。また、琉球王国の都で、首里城のある「首里」も那覇市にあります。

沖縄県は、11市11町19村(2006年1月1日から)から成っています。那覇市に最も人口が集中しています(約30万人)。次に、沖縄市(約13万人)、名護市(約6万人)と続いています。うるま市、宮古島市、八重瀬町、南城市などの新しい市町村も生まれています。



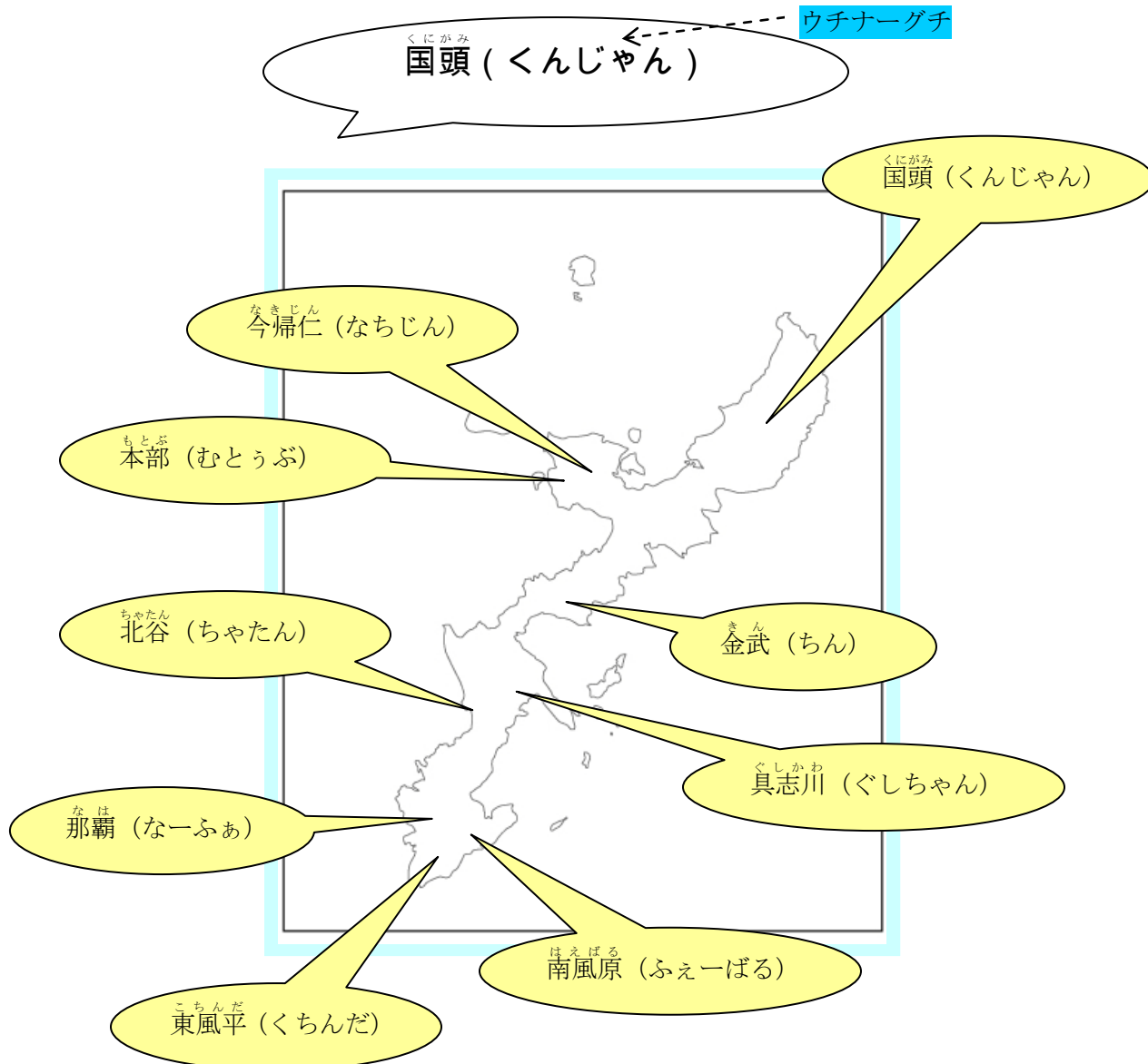
## TIPS

ちょっと ひとつ

## PLACE NAMES AND UCHINA-GUCHI

(地名に見るウチナーグチ)  
ちめい

沖縄の地名は、ウチナーグチの発音はつおんをもとにしているので、むずかしい読み方をするところが多いです。日本本土から来る観光客かんこうきやくもびっくりします。Names of places in Okinawa are often difficult to read in Kanji, even for Japanese visitors from mainland Japan. This is because the pronunciation is based on Uchina-guchi.





## Tasks & Discussions

1. Choose one topic from the following three and discuss in your group.

a. If you have any Okinawan ancestors, talk where they came from.

(<sup>そせん</sup>祖先が<sup>ばあい</sup>沖縄の場合：祖先は沖縄のどこから来たのかグループで話し合ってください。)

b. If you have visited Okinawa before, talk about the places you have visited.

(沖縄に行ったことのある人：行ったところをグループで話し合しましょう。)

c. If you have not been to Okinawa before, talk where you want to visit and why?

(まだ沖縄に行ったことのない人：行ってみたいところとその<sup>りゆう</sup>理由を話し合ってください。)

2. Discuss some of the problems caused by U. S. Military bases in Okinawa.

(<sup>べいぐんきち</sup>米軍基地があるために起こる<sup>もんだい</sup>問題について話し合ってみましょう。)



南部の<sup>さしき</sup>佐敷から見た<sup>ふうけい</sup>風景。遠くに見えるのは<sup>かつれんはんとう</sup>勝連半島。



<sup>いりおもてじま</sup>西表島のマングローブ林

